



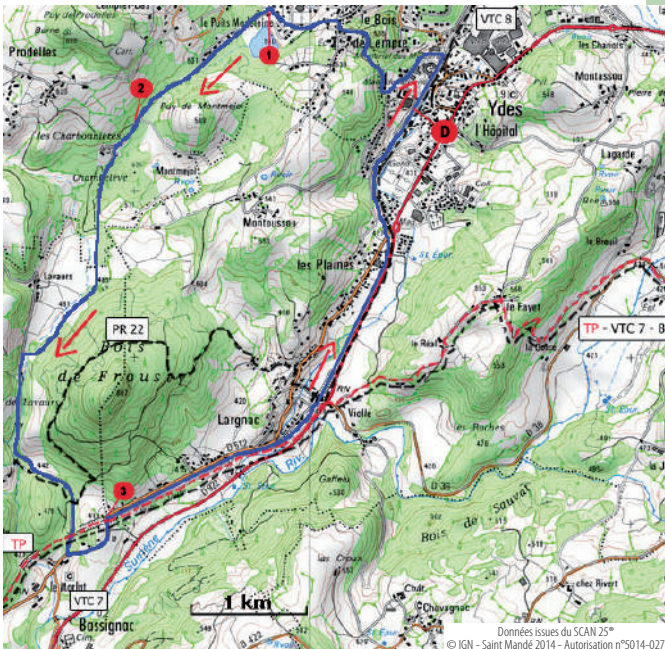
11 km

1 h 10

Bleu (facile)

Dénivelé : 110 m

Portions goudronnées
ouvertes à la circulation : 30%

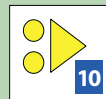
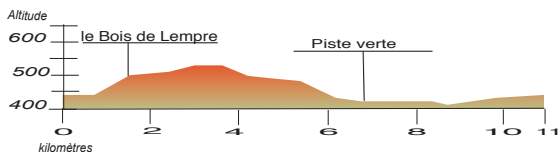


D De la gare de Champagnac-les-mines, emprunter la Piste Verte en direction de Fanostre. Au premier passage à niveau, obliquer complètement à gauche sur la route qui monte vers le mémorial de la mine.

1 Passer le stade puis obliquer à gauche en direction de Chamblève.

2 A la croisée des routes et chemins, poursuivre tout droit, au bout d'environ 200 m, l'itinéraire passe sous les anciens silos de la mine (accès strictement interdit).

3 Reprendre la Piste Verte jusqu'au point de départ.



Ce circuit emprunte une large portion de la Piste Verte (4 km) ce qui le destine plus particulièrement à la pratique du VTC.

L'association de cet itinéraire aux VTC 7 et VTC 8 offre une large boucle d'environ 26 km.